


Départ et arrivée: Plombières-les-Bains



Regards sur Plombières



Accès : N57 depuis Remiremont, puis D157a.

Balisage : petites pancartes personnalisées. Inscriptions "Regard sur Plombières" en lettres vertes.

Carte : IGN Top 25 3519 OT Remiremont.


Départ : avenue des Etats-Unis face aux thermes Napoléon

Difficulté : aucune

Distance : 3,5 km.

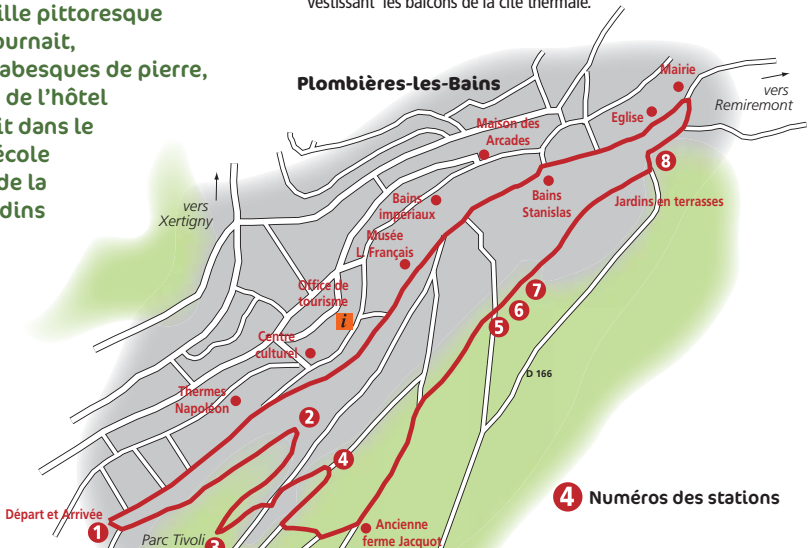
Durée : 1 h 30 min

Niveau : de 0 à 5 (5 étant difficile) : niveau 1



De la rue des Etats-Unis, l'on accède facilement au Parc Tivoli. En prenant déjà un peu de hauteur, jetons un coup d'œil sur la ville. Au premier plan, l'hôtel du Parc. Construit en 1905, l'ancien hôtel appelé Métropole fut en activité jusqu'en 1937 avant d'être occupé par les allemands, les français et les américains au cours de la seconde guerre mondiale. Le thème de la nature est largement utilisé dans l'art nouveau du style de l'école de Nancy. La nature, principalement la flore lorraine devient une véritable source d'inspiration pour les artistes du XIX^{ème}. Ode grandiose à la nature, les matériaux (bois, métaux, objets décoratifs...) deviennent feuilles, plantes de jardins, mais aussi fleurs exotiques, plantes grimpantes sur les façades de Plombières investissant les balcons de la cité thermale.

Plombières les Bains est la cité thermale bi-millénaire des Vosges Méridionales. Dans cette petite ville pittoresque où Napoléon III séjournait, flânons sous les arabesques de pierre, de métal et de bois de l'hôtel Métropole construit dans le plus pur style de l'école de Nancy. Prenons de la hauteur vers les jardins en terrasses qui surplombent les toitures de la sulfureuse cité aux mille balcons et 27 sources chaudes.



4 Numéros des stations



Carte : D4



La grande fontaine en escalier
du Parc Thermal

À découvrir :



Culture et bien-être

Coquette station au glorieux passé historique, Plombières-les-Bains, la «Ville aux mille balcons», possède 27 sources chaudes qui jaillissent à des températures comprises entre 57 et 84 degrés.



Calodaé, l'extraordinaire centre de remise en forme de Plombières, est un lieu tout à fait singulier. Chaque mur, chaque salle, chaque couloir parle d'histoire : les romains et leurs étuves, les moines capucins et leur salle de relaxation, les dames chanoinesses et leur jacuzzi...

Ces traces du passé forment un contraste étonnant avec les équipements modernes des bains et douches d'hydromassage, de l'endermolyse, de l'aquagym et des soins d'esthétique proposés sur place. De quoi parfaire la détente du corps et de l'esprit, et repartir régénéré vers de nouvelles aventures... pédestres.

Tel : 03 29 30 07 30
www.plombieres-les-bains.com



Infos complémentaires auprès de l'Office de Tourisme des :
Vosges Méridionales au 03 29 66 01 30
www.vosgesmeridionales.com

L'allée Théophile Gauthier permet de s'élever encore un peu plus et d'atteindre le réservoir Tivoli. 500 000 litres d'eau froide sont sous vos pieds ! Le but de cet immense réservoir est d'abaisser la température de l'eau (utilisée pour les soins) en provenance des eaux thermales chaudes dont les températures oscillent entre 50 et 84 °C.

Plombières est l'une des plus ancienne station thermale d'Europe. L'eau hyper thermale, chargée en gaz rares et riches en oligo-éléments et en fluor est avec 84°C, la plus chaude d'Europe !

La randonnée se poursuit en dehors du parc que l'on quitte en traversant prudemment la D157 (à hauteur de la sortie de la ville). Vis-à-vis de la sortie du parc, la route d'en face grimpe jusqu'au 3^{ème} panneau qui révèle l'histoire du coteau de la vierge édifiée en 1855 à la gloire de Notre Dame. En effet, une année auparavant, alors qu'une épidémie de peste sévissait dans la région, Plombières et ses habitants furent miraculeusement épargnés.

Tuiles de tavaillons, et murs rougeâtres. La ferme Jacquot est la prochaine station. A ce niveau, vous quittez la route asphaltée, côtoyez les abords de cette ancienne ferme dont une croustillante anecdote sera contée par le panneau numéro 4 de "regard sur Plombières". En lisière de sous bois, une agréable allée dont le parcours se communique avec le tracé circulaire de randonnée (cercle rouge) plonge vers l'étape suivante. Avant la descente, coup d'œil sur la jolie fontaine située à droite de la petite voie goudronnée. Superbe regard sur la flèche de l'église impériale de Plombières. De style néogothique, l'église a été construite entre 1857 et 1861 à l'initiative de l'abbé Balland. La station 7 est une plate forme, un balcon en quelque sorte qui surplombe la cité thermale, permettant d'en apprécier l'architecture et notamment celle des toitures. Alignement des maisons à mi pente, variétés des formes. Remarquez les nombreuses lucarnes rampantes, les lanternes de cheminées... Certains toits sont encore en pierre de lave.

Chemin faisant, on traversera ensuite les jardins en terrasses. Une association d'insertion et le service du développement local effectuent un travail remarquable pour remettre au parfum et en culture ces anciennes friches. Avant de revenir vers le centre de la bourgade, une ultime station permettra d'en apprendre d'avantage sur la construction de murs en pierres sèches.

Le retour à la rue des Etats-Unis sera libre. Rien ne vous oblige de revenir directement à la voiture. Pourquoi ne pas faire un crochet par le centre, la rue Liétard et la rue des Sybilles pour découvrir le Bain Romain et les Bains Impériaux ? Prenez le temps.